

**ROMÂNIA
JUDEȚUL MUREȘ
MUNICIPIUL TÂRNĂVENI
CONSILIUL LOCAL**

HOTĂRÂREA NR. _____/2018

Privind aprobarea destinației de târg general săptămânal pentru terenul în suprafață de 5491 mp, înscris în C.F. nr. 53857, nr.cad. 53857 din domeniul public al municipiului Târnăveni

Consiliul Local al Municipiului Târnăveni, întrunit în ședința ordinară din data 26 iulie 2018.

Văzând referatul nr. 895/R/18.07.2018, întocmit de către ing. Petru Ovidiu din cadrul Compartimentului Cadastru.

În conformitate cu Legea nr.348/2004, modificată și completată.

În temeiul art. 36 alin. (1) și al art. 45 alin.(3) din Legea nr. 215 / 2001, privind administrația publică locală, republicată, cu modificările și completările ulterioare,

HOTĂRĂȘTE:

Art.1. Se aprobă destinația de târg general săptămânal, pentru terenul în suprafață de 5491 mp, înscris în C.F. nr. 53857, nr.cad. 53857, care face parte din domeniul public al municipiului Târnăveni.

Art.2. Cu aducerea la îndeplinire a prezentei hotărâri se împuternicește primarul municipiului Târnăveni.

Președinte de ședință,

**Avizează pentru legalitate
Secretar,
Blănaru Ștefan**

ROMÂNIA
JUDEȚUL MUREȘ
MUNICIPIUL TÂRNĂVENI
PRIMĂRIA
Nr. 895R/18.07.2018

APROBAT
PRIMAR
MEGEȘAN NICOLAE SORIN



REFERAT

Privind aprobarea suprafeței de teren pentru organizarea activității de piață
(târg general săptămânal)

În fapt, prin HCL nr. 113/14.10.2015, s-a aprobat predarea către Ministerul Dezvoltării Regionale și Administrației Publice, prin Compania Națională de Investiții - C.N.I. S.A., pe bază de protocol, a terenului în suprafață de 5000 mp din totalul de 10491 mp, înscris în C.F. nr. 53857, nr. Cad. 53857, situat în strada Pompelor, nr. 14, în vederea și pe perioada realizării obiectivului de investiții – Construire Centru Cultural în municipiul Târnăveni, județul Mureș.

În urma predării celor 5000 mp Companiei Naționale de Investiții, a rămas disponibilă suprafața de 5491 mp.

Vă rugăm să aprobați desfășurarea activității de piață (târg general săptămânal), pe suprafața rămasă disponibilă, respectiv 5491 mp.

Întocmit : Ing. Petru Ovidiu

**EXTRAS DE CARTE FUNCARA
pentru INFORMARE**Oficiul de Cadastru și Publicitate Imobiliară MURES
Biroul de Cadastru și Publicitate Imobiliară Tarnaveni

Nr.cerere	7899
Ziua	17
Luna	10
Anul	2014

A. Partea I. DESCRIEREA IMOBILULUI

TEREN intravilan

Adresa: Tarnaveni, Strada Pompelor, nr. 14/A

Nr crt	Nr.cadastral Nr.topografic	Suprafata* (mp)	Observatii / Referinte
A1	53857	10.491	-

CONSTRUCTII

Nr. Crt.	Nr.cadastral Nr.topografic	Adresa	Observatii / Referinte
A1.1	53857-C1	Tarnaveni, Strada Pompelor, nr. 14/A	C.1 - Constructie Anexa -din caramida acoperita cu tigla pe fundatie de beton compusa din: 1 CASA BILETE
A1.2	53857-C2	Tarnaveni, Strada Pompelor, nr. 14/A	C.2 - Constructie Anexa - din caramida acoperita cu placa de beton cu hidroizolat pe fundatie de beton compusa din: - 2 Grupuri sanitare
A1.3	53857-C3	Tarnaveni, Strada Pompelor, nr. 14/A	C.3 - Constructie Anexa -din structura metalica si tabla compusa din:-1 CANTAR

B. Partea II. PROPRIETAR si ACTE

Inscrieri privitoare la dreptul de proprietate si alte drepturi reale		Observatii / Referinte
7899 / 17.10.2014		
Act administrativ nr. 73, din 28.07.2014, emis de MUNICIPIUL TARNAVENI, act administrativ nr. 7696/14-10-2014 emis de BCPI TARNAVENI; act administrativ nr. 21247/15-10-2014 emis de MUNICIPIUL TARNAVENI; Documentatie cadastrala avizata de OCPI Mures		
B1	Intabulare, drept de PROPRIETATE, in baza-Hotărâre nr. 964/2002din 05/09/2002privind atestarea domeniului public al județului Mureș, precum și al municipiilor, orașelor și comunelor din județul Mureș, dobandit prin Lege, cota actuala 1 / 1 1) MUNICIPIUL TARNAVENI , CIF: 4323535, domeniul public	A1 -
B2	Intabulare, drept de PROPRIETATE, in baza-Hotărâre nr. 964/2002din 05/09/2002privind atestarea domeniului public al județului Mureș, precum și al municipiilor, orașelor și comunelor din județul Mureș, edificare in anul 1978, dobandit prin Lege, cota actuala 1 / 1 1) MUNICIPIUL TARNAVENI , CIF: 4323535, domeniul public	A1.1 -
B3	Intabulare, drept de PROPRIETATE, in baza-Hotărâre nr. 964/2002din 05/09/2002privind atestarea domeniului public al județului Mureș, precum și al municipiilor, orașelor și comunelor din județul Mureș, edificare in anul 1978, dobandit prin Lege, cota actuala 1 / 1 1) MUNICIPIUL TARNAVENI , CIF: 4323535, domeniul public	A1.2 -
B4	Intabulare, drept de PROPRIETATE, in baza-Hotărâre nr. 964/2002din 05/09/2002privind atestarea domeniului public al județului Mureș, precum și al municipiilor, orașelor și comunelor din județul Mureș, edificare in anul 1978, dobandit prin Lege, cota actuala 1 / 1 1) MUNICIPIUL TARNAVENI , CIF: 4323535, domeniul public	A1.3 -

C. Partea III. SARCINI

Inscrieri privind dezmembramintele dreptului de proprietate, drepturile reale de garantie si sarcini	Observatii / Referinte
NU SUNT	

Lungime Segmente

1) Valorile lungimilor segmentelor sunt obtinute din proiectie in plan.

Punct inceput	Punct sfarsit	Lungime segment (" (m)
3	4	8,7
4	5	12,6
5	6	43,6
6	7	25,0
7	8	29,9
8	9	0,3
9	10	14,5
10	11	14,1
11	12	13,8
12	13	14,4
13	14	13,7
14	15	13,3
15	16	14,0
16	17	3,9
17	18	8,6
18	19	5,3
19	20	52,1
20	1	100,3

** Lungimile segmentelor sunt determinate in planul de proiectie Stereo 70 si sunt rotunjite la 10 centimetri.
 *** Distanța dintre puncte este formata din segmente cumulate ce sunt mai mici decat valoarea 10 centimetri.

Certific că prezentul extras corespunde cu pozitiile in vigoare din cartea funciara originală, păstrată de acest birou.

Prezentul extras de carte funciara este valabil la autentificarea de catre notarul public a actelor juridice prin care se sting drepturile reale precum si pentru dezbaterea succesiunilor, iar informatiile prezentate sunt susceptibile de orice modificare, in conditiile legii.

S-a achitat tariful de 60 RON, chitanta nr. MSTRN7590/17-10-2014, pentru serviciul de publicitate imobiliara cu codul nr. 211,

Data soluționării,
05/11/2014


Data eliberării,
10/11/2014

Asistent-registrat,
SANDU DORDEA


(parafa și semnătura)



Referent,


(parafa și semnătura)

ROMÂNIA
JUDEȚUL MUREȘ
MUNICIPIUL TARNAVENI
CONSILIUL LOCAL

HOTĂRÂREA NR. 113/14.10.2015

Privind modificarea art.1 al H.C.L. nr. 87/ 2015 adoptată pentru predarea către Ministerul Dezvoltării Regionale și Administrației Publice prin Compania Națională de Investiții "C.N.I." S.A. a amplasamentului teren, situat pe Strada Pompelor nr. 14/A și asigurarea condițiilor în vederea executării obiectivului de investiții „Construire Centru Cultural în Municipiul Târnăveni, județul Mureș”

Consiliul Local al Municipiului Târnăveni, întrunit în ședința extraordinară din data de 14 octombrie 2015.

Având în vedere:

- Hotărârea Consiliului Local al Municipiului Târnăveni nr. 87/ 30.07.2015 privind predarea către Ministerul Dezvoltării Regionale și Administrației Publice prin Compania Națională de Investiții "C.N.I." S.A. a amplasamentului Strada Pompelor nr. 14/A și asigurarea condițiilor în vederea executării obiectivului de investiții „Construire Centru Cultural în Municipiul Târnăveni, județul Mureș”
- Raportul de specialitate nr. 20665/ 13.10.2015 al Direcției tehnice, Urbanism, Amenajarea teritoriului,
- Adresa nr. 20661/ 13.10.2015,

În temeiul art. 36 alin. (1) și al art. 45 alin. (1) din Legea nr. 215/2001, privind administrația publică locală, republicată, cu modificările și completările ulterioare,


HOTĂRĂȘTE:

Art.1. Se aprobă modificarea Art. 1 din H.C.L. nr. 87/ 30.07.2015 care va avea următorul conținut:


”Se aprobă predarea către Ministerul Dezvoltării Regionale și Administrației Publice prin Compania Națională de Investiții "C.N.I." S.A., pe bază de protocol, a amplasamentului teren, situat în strada Pompelor, nr. 14 A, Mun. Târnăveni, jud. Mures, și aflat în administrarea Consiliului Local al Municipiului Târnăveni, în suprafață de 5000 mp, din totalul de 10491 mp înscrisi în Cartea Funciară, identificat potrivit Cărții Funciare nr. 53857, nr. topo 53857, liber de orice sarcini în vederea și pe perioada realizării de către „C.N.I.” – S.A. a obiectivului de investiții „Construire Centru Cultural în Municipiul Târnăveni, județul Mureș”

Art.2. Celelalte dispoziții ale Hotărârii Consiliului Local al Municipiului Târnăveni nr. 87/2015, rămân neschimbate.

Președinte de ședință,
Bunea Teofil

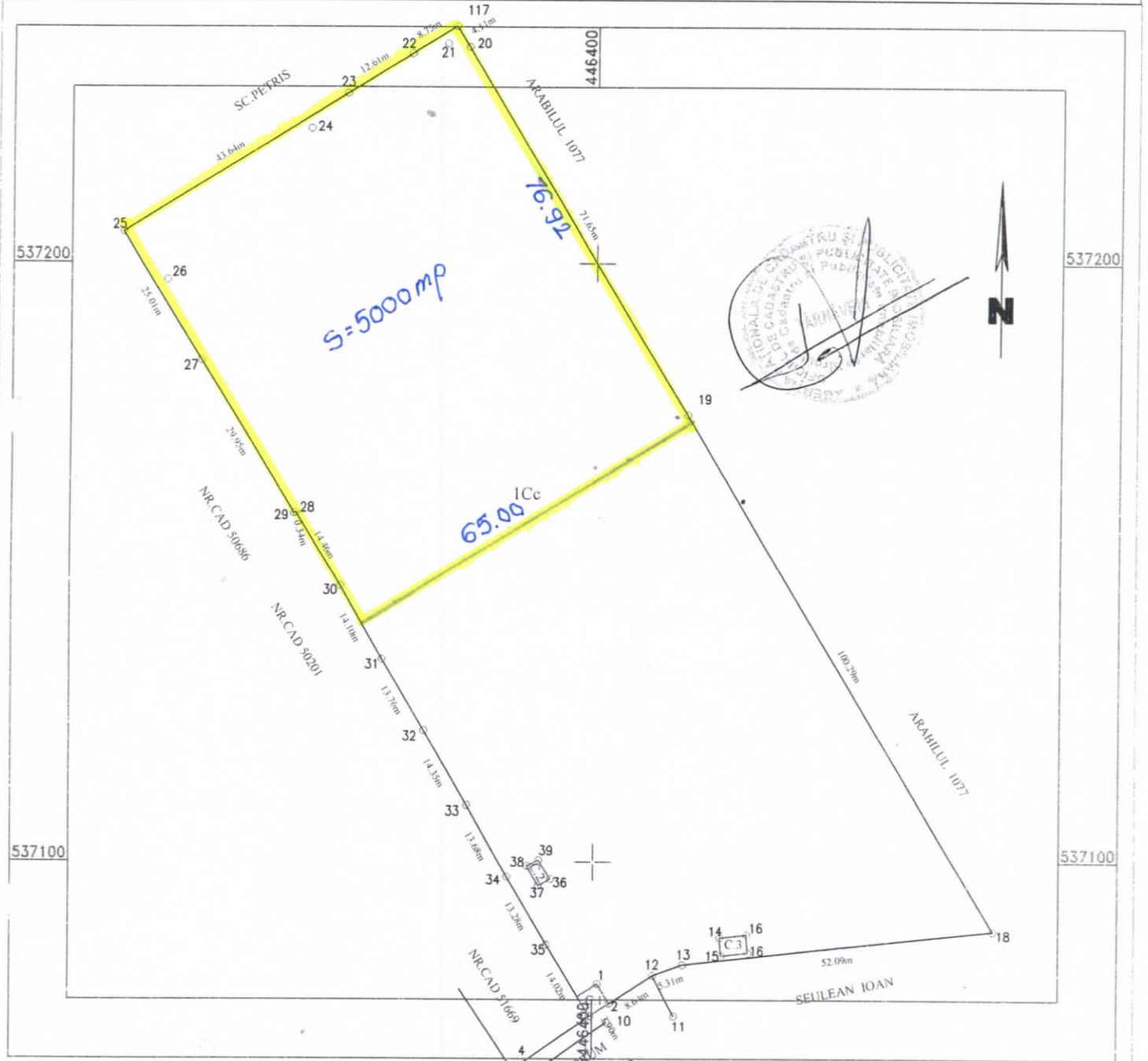


Avizează pentru legalitate,
Secretar,
Groza Viorel Razvan



PLAN DE AMPLASAMENT SI DELIMITARE A IMOBILULUI
SCARA 1: 1000
Intravilan

Nr. cadastral	Suprafata masurata a imobilului (mp.)	Adresa imobilului
53857	10491	MUN.TARNAVENI STR.POMPELOR NR.14/A
Nr. Cartea Funciara		Unitatea Administrativ Teritoriala (UAT)
		TARNAVENI



A. Date referitoare la teren

Nr. Parc.	Categorie de folosinta	Suprafata (mp.)	Mentiuni
1	Cc	10491	Ingradit - gard beton pe stalpi de beton si plasa de sarma
Total	-	10491	-

B. Date referitoare la constructii

Cod	Destinatia	Suprafata construita la sol (mp)	Mentiuni
C.1	CA	15	S. construita desfasurata = 12 mp
C.2	CA	8	S. construita desfasurata = 6 mp
C.3	CA	14	S. construita desfasurata = 12 mp
Total		37	

Suprafata totala masurata a imobilului = 10491 mp

Suprafata din act = 10491 mp

Executant Ing. Veres Attila Janos Data 16.10.2014	Semnatura si Stampila	Inspector Confirm introducerea imobilului in baza de date integrata si atribuirea numarului cadastral
Confirm executarea masuratorilor la teren, corectitudinea intocmirii documentatiei cadastrale si corespondenta acesteia cu realitatea din teren		Semnatura si Parafa
		Data:

