

HOTĂRÂREA NR. ____/26.09.2024

privind aprobarea rectificării geometriei imobilului stradă (str.Zorilor), înscris în CF nr.59375- Târnăveni, aparținând domeniului public de la 5950 m.p. la 5908 m.p.

Consiliul Local al Municipiului Târnăveni, întrunit în ședința ordinară din data de 26 septembrie 2024;

Văzând Referatul de specialitate cu nr. 15893/09.09.2024, întocmit de domnul Petru Ovidiu din cadrul Compartimentului Cadastru.

În baza art.7 al.13 din Legea nr.52/2003 privind transparența decizională în administrația publică

În temeiul art. 129 alin.2 lit. c și al art.5 lit.c din OUG nr.57/2019 privind Codul administrativ,

HOTĂRĂȘTE:

Art.1. Se aprobă rectificarea geometriei imobilului stradă (str.Zorilor), înscris în CF nr.59375- Târnăveni, aparținând domeniului public de la 5950 m.p. la 5908 m.p, suprafață reală.

Art.2. Cu aducerea la îndeplinire a prezentei hotărâri se împuternicește primarul municipiului Târnăveni.

Președinte de ședință
Grec Lucretia

Contrasemneaza,
Secretar general
Ștefan Blănaru





Nr. 15893 / 09.09.2024

RAPORT DE SPECIALITATE

la proiectul de hotărâre privind aprobarea rectificării geometriei imobilului înscris în Cartea Funciară nr. 59375 Târnăveni, aflat în domeniul public al municipiului Târnăveni, de la suprafața de 5950 mp, la suprafața de 5908 mp.

Având în vedere Referatul de aprobare nr. 15892/09.09.2024 a Primarului Municipiului Târnăveni privind inițiativa de promovare a unui proiect de hotărâre referitor la aprobarea rectificării geometriei imobilului stradă (str. Zorilor), înscris în Cartea funciară nr. 59375 Târnăveni, aparținând domeniului public al municipiului Târnăveni, se impune diminuarea suprafeței de la 5950 mp, la suprafața de 5908 mp.

Rectificarea suprafeței este impusă de faptul că la momentul întabulării străzii Zorilor în domeniul public al municipiului Târnăveni, a fost cuprinsă în măsurători, din eroare, o suprafață din terenul învecinat, care generează în prezent o suprapunere reală cu imobilul înscris în Cartea funciară nr. 52802 Târnăveni, nr. top 1133/2/1/2/1, aflat în proprietatea privată a numitului Oprea Marius Florin.

Totodată, având în vedere că strada Zorilor se regăsește în lista de investiții – MODERNIZARE STRĂZI ÎN MUNICIPIUL TÂRNĂVENI, este necesar a fi evitate lucrări de investiții în afara geometriei imobilului.

Ținând cont de cele expuse mai sus, supunem spre dezbateră și aprobare Consiliului Local al Municipiului Târnăveni, proiectul de hotărâre privind rectificarea geometriei imobilului stradă (str. Zorilor), înscris în Cartea funciară nr. 59375 Târnăveni, aparținând domeniului public al municipiului Târnăveni, de la 5950 mp, la 5908 mp.

Compartiment Cadastru, Baza de date Urbane
Ing. Petru Ovidiu Gabriel



Nr. 15892/09.09.2024

Referat de aprobare

În temeiul prevederilor OUG nr. 57/2019, a Codului administrativ și Legii nr. 7/1996, îmi exprim inițiativa de promovare a unui proiect de hotărâre cu privire la aprobarea rectificării geometriei imobilului înscris în Cartea funciară nr. 59375 Târnăveni, nr. cad 59375, înscris în Domeniul public al municipiului Târnăveni având ca destinație stradă (strada Zorilor), care se suprapune cu imobilul înscris în Cartea Funciară nr. 52802 Târnăveni, nr. top 1133/2/1/2/1.

Imobilul înscris în Cartea Funciară nr. 59375 Târnăveni, nr cad 59375 în suprafață de 5950 mp, se propune a se rectifica la suprafața de 5908 mp.

Se impune adoptarea unei soluții imediate, conform Legii 57/2003, art. 7, alin 13, având în vedere că strada Zorilor se regăsește în lista de investiții - MODENIZARE STRĂZI ÎN MUNICIPIUL TÂRNĂVENI, context în care este necesar a fi evitate lucrări de investiții în afara geometriei imobilului.

Primarul Municipiului Târnăveni

Sorin Nicolae Megheșan





Oficiul de Cadastru și Publicitate Imobiliară MUREȘ
Biroul de Cadastru și Publicitate Imobiliară Târnăveni

EXTRAS DE CARTE FUNCİARĂ PENTRU INFORMARE

Carte Funciară Nr. 59375 Târnăveni

Nr. cerere 12097
Ziua 12
Luna 09
Anul 2024

Cod verificare
100176499614



A. Partea I. Descrierea imobilului

TEREN Intravilan

Adresa: Loc. Târnăveni, Str Zorilor, Jud. Mureș

Nr. Crt	Nr. cadastral Nr. topografic	Suprafața* (mp)	Observații / Referințe
A1	59375	5.950	Teren împrejmuit; Imprejmuit la N si S cu gard de lemn, fier si beton, iar la E si V cu limita conventionala.

B. Partea II. Proprietari și acte

Înscrieri privitoare la dreptul de proprietate și alte drepturi reale	Referințe
14737 / 07/12/2023	
Act Administrativ nr. 964, din 05/09/2002 emis de Guvernul României; Documentație cadastrală avizată de OCPI Mureș; Act Administrativ nr. 66, din 25/06/2020 emis de Consiliul Local Municipiul Târnăveni;	
B1	A1
Intabulare, drept de PROPRIETATE, dobândit prin Lege, cota actuala 1/1 1) MUNICIPIUL TÂRNĂVENI, CIF:4323535, Domeniul Public	

C. Partea III. SARCINI .

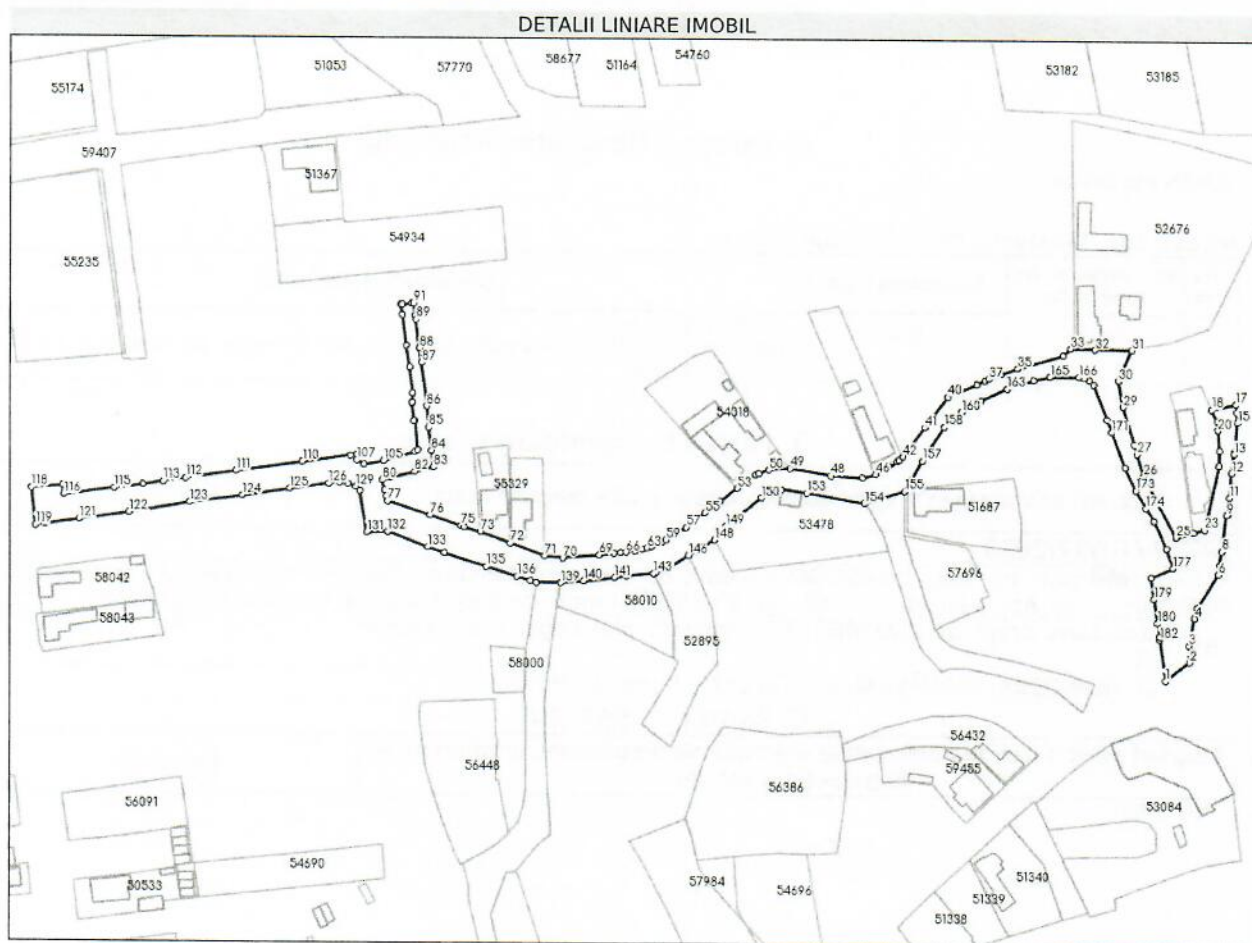
Inscrieri privind dezmembrămintele dreptului de proprietate, drepturi reale de garanție și sarcini	Referințe
NU SUNT	

Anexa Nr. 1 La Partea I

Teren

Nr cadastral	Suprafața (mp)*	Observații / Referințe
59375	5.950	Imprejmuț la N și S cu gard de lemn, fier și beton, iar la E și V cu limita convențională.

* Suprafața este determinată în planul de proiecție Stereo 70.



Date referitoare la teren

Nr Crt	Categorie folosință	Intra vilan	Suprafața (mp)	Tarla	Parcelă	Nr. topo	Observații / Referințe
1	drum	DA	5.950	-	-	-	

Lungime Segmente

1) Valorile lungimilor segmentelor sunt obținute din proiecție în plan.

Punct început	Punct sfârșit	Lungime segment	Punct început	Punct sfârșit	Lungime segment	Punct început	Punct sfârșit	Lungime segment
1	2	11.204	2	3	6.033	3	4	10.156
4	5	4.02	5	6	14.357	6	7	3.358
7	8	5.195	8	9	13.347	9	10	0.76
10	11	6.04	11	12	9.182	12	13	6.996
13	14	0.91	14	15	10.892	15	16	3.77
16	17	2.751	17	18	9.107	18	19	4.694
19	20	3.372	20	21	7.575	21	22	5.661



Oficiul de Cadastru și Publicitate Imobiliară MUREȘ
Biroul de Cadastru și Publicitate Imobiliară Târnăveni

EXTRAS DE CARTE FUNCİARĂ PENTRU INFORMARE

Carte Funciară Nr. 59375 Târnăveni

Nr. cerere	12097
Ziua	12
Luna	09
Anul	2024

Cod verificare
100176499614



A. Partea I. Descrierea imobilului

TEREN Intravilan

Adresa: Loc. Târnăveni, Str Zorilor, Jud. Mureș

Nr. Crt	Nr. cadastral Nr. topografic	Suprafața* (mp)	Observații / Referințe
A1	59375	5.950	Teren împrejmuit; Imprejmuit la N și S cu gard de lemn, fier și beton, iar la E și V cu limita conventionala.

B. Partea II. Proprietari și acte

Înscrieri privitoare la dreptul de proprietate și alte drepturi reale	Referințe
14737 / 07/12/2023	
Act Administrativ nr. 964, din 05/09/2002 emis de Guvernul României; Documentație cadastrală avizată de OCPI Mureș; Act Administrativ nr. 66, din 25/06/2020 emis de Consiliul Local Municipiul Târnăveni;	
B1	A1
Intabulare, drept de PROPRIETATE, dobandit prin Lege, cota actuala 1/1	
1) MUNICIPIUL TÂRNĂVENI, CIF:4323535, Domeniul Public	

C. Partea III. SARCINI .

Inscrieri privind dezmembrămintele dreptului de proprietate, drepturi reale de garanție și sarcini	Referințe
NU SUNT	

Punct început	Punct sfârșit	Lungime segment	Punct început	Punct sfârșit	Lungime segment	Punct început	Punct sfârșit	Lungime segment
22	23	24.252	23	24	4.109	24	25	6.763
25	26	25.489	26	27	8.441	27	28	3.673
28	29	14.468	29	30	9.442	30	31	12.38
31	32	13.463	32	33	8.925	33	34	3.816
34	35	17.525	35	36	6.329	36	37	5.05
37	38	1.42	38	39	3.354	39	40	11.688
40	41	13.983	41	42	13.466	42	43	1.968
43	44	0.783	44	45	3.839	45	46	5.397
46	47	5.232	47	48	11.454	48	49	15.327
49	50	7.754	50	51	4.141	51	52	1.156
52	53	8.464	53	54	7.993	54	55	6.966
55	56	6.476	56	57	2.251	57	58	4.897
58	59	3.883	59	60	1.88	60	61	2.097
61	62	1.794	62	63	1.935	63	64	1.777
64	65	2.618	65	66	3.412	66	67	2.169
67	68	2.414	68	69	5.324	69	70	13.514
70	71	6.737	71	72	13.353	72	73	11.877
73	74	6.211	74	75	1.27	75	76	11.939
76	77	16.433	77	78	1.993	78	79	2.232
79	80	3.937	80	81	3.369	81	82	8.983
82	83	6.985	83	84	6.298	84	85	8.507
85	86	7.687	86	87	16.06	87	88	5.311
88	89	10.757	89	90	1.3	90	91	4.561
91	92	0.748	92	93	3.406	93	94	0.654
94	95	3.728	95	96	11.406	96	97	8.092
97	98	9.583	98	99	3.301	99	100	0.459
100	101	6.396	101	102	0.513	102	103	10.624
103	104	1.352	104	105	12.159	105	106	7.141
106	107	3.024	107	108	2.051	108	109	2.424
109	110	17.903	110	111	24.664	111	112	18.886
112	113	8.445	113	114	7.418	114	115	10.731
115	116	18.744	116	117	3.563	117	118	11.531
118	119	13.978	119	120	3.398	120	121	12.727
121	122	18.521	122	123	22.786	123	124	19.563
124	125	17.616	125	126	14.57	126	127	4.092
127	128	3.161	128	129	3.033	129	130	2.034
130	131	15.626	131	132	7.495	132	133	15.95
133	134	6.28	134	135	16.421	135	136	11.799
136	137	5.142	137	138	2.222	138	139	9.058
139	140	8.359	140	141	11.525	141	142	4.592
142	143	9.764	143	144	0.93	144	145	5.147
145	146	8.41	146	147	6.34	147	148	4.893
148	149	6.6	149	150	16.806	150	151	5.233
151	152	2.69	152	153	9.453	153	154	21.767
154	155	15.436	155	156	4.691	156	157	8.407
157	158	15.002	158	159	4.159	159	160	4.176
160	161	4.086	161	162	4.214	162	163	10.359
163	164	10.407	164	165	6.261	165	166	10.503
166	167	2.106	167	168	2.113	168	169	2.128
169	170	13.587	170	171	4.962	171	172	13.794
172	173	9.438	173	174	7.483	174	175	5.73
175	176	11.026	176	177	7.576	177	178	8.808
178	179	8.051	179	180	8.801	180	181	4.87
181	182	1.084	182	1	15.203			

** Lungimile segmentelor sunt determinate în planul de proiecție Stereo 70 și sunt rotunjite la 1 milimetru.

*** Distanța dintre puncte este formată din segmente cumulate ce sunt mai mici decât valoarea 1 milimetru.

Extrasul de carte funciară generat prin sistemul informatic integrat al ANCPI conține informațiile din cartea funciară active la data generării. Acesta este valabil în condițiile prevăzute de art. 7 din Legea nr. 455/2001, coroborat cu art. 3 din O.U.G. nr. 41/2016, exclusiv în mediul electronic, pentru activități și procese administrative prevăzute de legislația în vigoare. Valabilitatea poate fi extinsă și în forma fizică a documentului, fără semnătură olografă, cu acceptul expres sau procedural al instituției publice ori entității care a solicitat prezentarea acestui extras.

Verificarea corectitudinii și realității informațiilor conținute de document se poate face la adresa www.ancpi.ro/verificare, folosind codul de verificare online disponibil în antet. Codul de verificare este valabil 30 de zile calendaristice de la momentul generării documentului.

Data și ora generării,

12/09/2024, 10:05




CÎNDEA DANIELA

Punct început	Punct sfârșit	Lungime segment	Punct început	Punct sfârșit	Lungime segment	Punct început	Punct sfârșit	Lungime segment
22	23	24.252	23	24	4.109	24	25	6.763
25	26	25.489	26	27	8.441	27	28	3.673
28	29	14.468	29	30	9.442	30	31	12.38
31	32	13.463	32	33	8.925	33	34	3.816
34	35	17.525	35	36	6.329	36	37	5.05
37	38	1.42	38	39	3.354	39	40	11.688
40	41	13.983	41	42	13.466	42	43	1.968
43	44	0.783	44	45	3.839	45	46	5.397
46	47	5.232	47	48	11.454	48	49	15.327
49	50	7.754	50	51	4.141	51	52	1.156
52	53	8.464	53	54	7.993	54	55	6.966
55	56	6.476	56	57	2.251	57	58	4.897
58	59	3.883	59	60	1.88	60	61	2.097
61	62	1.794	62	63	1.935	63	64	1.777
64	65	2.618	65	66	3.412	66	67	2.169
67	68	2.414	68	69	5.324	69	70	13.514
70	71	6.737	71	72	13.353	72	73	11.877
73	74	6.211	74	75	1.27	75	76	11.939
76	77	16.433	77	78	1.993	78	79	2.232
79	80	3.937	80	81	3.369	81	82	8.983
82	83	6.985	83	84	6.298	84	85	8.507
85	86	7.687	86	87	16.06	87	88	5.311
88	89	10.757	89	90	1.3	90	91	4.561
91	92	0.748	92	93	3.406	93	94	0.654
94	95	3.728	95	96	11.406	96	97	8.092
97	98	9.583	98	99	3.301	99	100	0.459
100	101	6.396	101	102	0.513	102	103	10.624
103	104	1.352	104	105	12.159	105	106	7.141
106	107	3.024	107	108	2.051	108	109	2.424
109	110	17.903	110	111	24.664	111	112	18.886
112	113	8.445	113	114	7.418	114	115	10.731
115	116	18.744	116	117	3.563	117	118	11.531
118	119	13.978	119	120	3.398	120	121	12.727
121	122	18.521	122	123	22.786	123	124	19.563
124	125	17.616	125	126	14.57	126	127	4.092
127	128	3.161	128	129	3.033	129	130	2.034
130	131	15.626	131	132	7.495	132	133	15.95
133	134	6.28	134	135	16.421	135	136	11.799
136	137	5.142	137	138	2.222	138	139	9.058
139	140	8.359	140	141	11.525	141	142	4.592
142	143	9.764	143	144	0.93	144	145	5.147
145	146	8.41	146	147	6.34	147	148	4.893
148	149	6.6	149	150	16.806	150	151	5.233
151	152	2.69	152	153	9.453	153	154	21.767
154	155	15.436	155	156	4.691	156	157	8.407
157	158	15.002	158	159	4.159	159	160	4.176
160	161	4.086	161	162	4.214	162	163	10.359
163	164	10.407	164	165	6.261	165	166	10.503
166	167	2.106	167	168	2.113	168	169	2.128
169	170	13.587	170	171	4.962	171	172	13.794
172	173	9.438	173	174	7.483	174	175	5.73
175	176	11.026	176	177	7.576	177	178	8.808
178	179	8.051	179	180	8.801	180	181	4.87
181	182	1.084	182	1	15.203			

** Lungimile segmentelor sunt determinate în planul de proiecție Stereo 70 și sunt rotunjite la 1 milimetru.


*** Distanța dintre puncte este formată din segmente cumulate ce sunt mai mici decât valoarea 1 milimetru.

JUDEȚUL MUREȘ
PRIMĂRIA
MUNICIPIULUI TĂRNĂVENI

Nr. 12459
ziua 05 luna 07 anul 2024

Catre Primaria
Municipiului Tarnaveni

dl. Petru O,
la rugămintele
legale



Subsemnata, **Oprea Marcela Zoia**, domiciliat in Mun. Tarnaveni, Str. Avram Iancu, Nr. 192 G, Ap. 2, Judetul Mures, legitimata cu C.I. seria MS, Nr. 640667 avand C.N.P. 2520919267393, prin prezenta va rog a rectifica geometria imobilului inscris in CF Nr. 59375 Tarnaveni Nr. cad. 59375 inscris in Domeniul Public al Municipiului Tarnaveni, avand ca destinatie Strada care se suprapune cu imobilul inscris in CF Nr. 52802 Tarnaveni, Nr. top. 1133/2/1/2/1.

Imobilul inscris in CF Nr. 59375 Tarnaveni, Nr. Cad. 59375 in suprafata de 5950 mp se propune a se **rectifica la suprafata de 5908 mp**.

Data: 05.07.2024

Semnatura



Proiect de hotărâre CL

Referat de aprobare
15892 / 09.09.2024

Raport specialitate
15893 / 09.09.2024

0740069030



Oficiul de Cadastru și Publicitate Imobiliară MURES
Biroul de Cadastru și Publicitate Imobiliară Târnaveni

EXTRAS DE CARTE FUNCİARĂ PENTRU INFORMARE

Carte Funciară Nr. 52802 Târnaveni

Nr. cerere **4552**
Ziua **22**
Luna **07**
Anul **2020**

Cod verificare
100086572701



A. Partea I. Descrierea imobilului

TEREN Intravilan

Nr. CF vechi: 597 BOZIAS

Adresa: Loc. Târnaveni, Jud. Mures

Nr. Crt	Nr. cadastral Nr. topografic	Suprafața* (mp)	Observații / Referințe
A1	Top: 1133/2/1/2/1	2.828	

B. Partea II. Proprietari și acte

Înscrieri privitoare la dreptul de proprietate și alte drepturi reale	Referințe
2238 / 15/11/2001 Contract De Donatie nr. 1161/2001;	
B1	Intabulare, drept de PROPRIETATE cu titlu de donatie, dobandit prin Conventie, cota actuala 1/1
	1) OPREA MARIUS FLORIN , necasatorit <i>OBSERVATII: (provenita din conversia CF 597 BOZIAS)</i>

C. Partea III. SARCINI

Înscrieri privind dezmembrămintele dreptului de proprietate, drepturi reale de garanție și sarcini	Referințe
2238 / 15/11/2001 Contract De Donatie nr. 1161/2001;	
C1	Intabulare, drept de UZUFRACT VIAGER, dobandit prin Conventie, cota actuala 1/1
	1) OPREA FLORIN MIRCEA , si sotia 2) OPREA MARCELA ZOIA <i>OBSERVATII: (provenita din conversia CF 597 BOZIAS)</i>

Anexa Nr. 1 La Partea I**Teren**

Nr cadastral	Suprafața (mp)*	Observații / Referințe
Top: 1133/2/1/2/1	2.828	

* Suprafața este determinată în planul de proiecție Stereo 70.

DETALII LINIARE IMOBIL

Date referitoare la teren

Nr Crt	Categorie folosință	Intra vilan	Suprafața (mp)	Tarla	Parcelă	Nr. topo	Observații / Referințe
1	curti constructii	DA	2.828	-	-	1133/2/1/2/1	

Extrasul de carte funciară generat prin sistemul informatic integrat al ANCPI conține informațiile din cartea funciară active la data generării. Acesta este valabil în condițiile prevăzute de art. 7 din Legea nr. 455/2001, coroborat cu art. 3 din O.U.G. nr. 41/2016, exclusiv în mediul electronic, pentru activități și procese administrative prevăzute de legislația în vigoare. Valabilitatea poate fi extinsă și în forma fizică a documentului, fără semnătură olografă, cu acceptul expres sau procedural al instituției publice ori entității care a solicitat prezentarea acestui extras.

Verificarea corectitudinii și realității informațiilor conținute de document se poate face la adresa www.ancpi.ro/verificare, folosind codul de verificare online disponibil în antet. Codul de verificare este valabil 30 de zile calendaristice de la momentul generării documentului.

Data și ora generării,

22/07/2020, 09:00

Anexa Nr. 1 La Partea I**Teren**

Nr cadastral	Suprafața (mp)*	Observații / Referințe
Top: 1133/2/1/2/1	2.828	

* Suprafața este determinată în planul de proiecție Stereo 70.

DETALII LINIARE IMOBIL

Date referitoare la teren

Nr Crt	Categorie folosință	Intra vilan	Suprafața (mp)	Tarla	Parcelă	Nr. topo	Observații / Referințe
1	curți constructii	DA	2.828	-	-	1133/2/1/2/1	

Extrasul de carte funciară generat prin sistemul informatic integrat al ANCPI conține informațiile din cartea funciară active la data generării. Acesta este valabil în condițiile prevăzute de art. 7 din Legea nr. 455/2001, coroborat cu art. 3 din O.U.G. nr. 41/2016, exclusiv în mediul electronic, pentru activități și procese administrative prevăzute de legislația în vigoare. Valabilitatea poate fi extinsă și în forma fizică a documentului, fără semnătură olografă, cu acceptul expres sau procedural al instituției publice ori entității care a solicitat prezentarea acestui extras.

Verificarea corectitudinii și realității informațiilor conținute de document se poate face la adresa www.ancpi.ro/verificare, folosind codul de verificare online disponibil în antet. Codul de verificare este valabil 30 de zile calendaristice de la momentul generării documentului.

Data și ora generării,

22/07/2020, 09:00

ROUMANIE ROMÂNIA ROMANIA
CERTIFICAT DE DECES
 CERTIFICAT DE DÉCÈS / DEATH CERTIFICATE

Seria **DP** Nr. **149605**
 Série/Series No./Nmb.

DATE PRIVIND DECEDATUL

Dates concernant le décédé/
 Data concerning the deceased

Cod Numeric Personal
 Code personnel/Personal number

1520406267391
 S A A L L Z Z N N N N N C

Numele de familie <i>Nom/Surname</i>		OPREA			
Prenumele <i>Prénom/First name</i>		FLORIN-MIRCEA			
Sexul <i>Sexe/Sex</i>	barbatesc	Data nasterii <i>Date de naissance/Date of birth</i>	Anul/ Année/Year 1952	Luna/ Mois/Month aprilie	Ziua/ Jour/Day 6
Locul nasterii <i>Lieu de naissance/Place of birth</i>		Localitatea /Localité/Place TARNAVENI		Judetul /Département/County MURES	
Domiciliul <i>Adresse/Address</i>		Localitatea /Localité/Place TARNAVENI, AVRAMI IANCU, PZ/G		Judetul /Département/County MURES	
Data decesului <i>Date du décès/Date of decease</i>		Locul decesului <i>Lieu du décès/Place of death</i>			
A / A/Y	L / M/M	Z / J/D	Localitatea /Localité/Place		Judetul /Département/County
2004 decembrie 7		TARNAVENI		MURES	

DATE PRIVIND PĂRINȚII / Dates concernant les parents /Data concerning the parents


TATĂL <i>Père/Father</i>	Numele de familie <i>Nom/Surname</i>	OPREA
	Prenumele <i>Prénom/First name</i>	MIRCEA
MAMA <i>Mère/Mother</i>	Numele de familie <i>Nom/Surname</i>	OPREA
	Prenumele <i>Prénom/First name</i>	ELEONORA

Act de deces nr. **321** din **7 decembrie 2004**
 Acte de décès no. / de / from (ziua, luna, anul / jour, mois, année / day, month, year)
 Demise document nmb. **TARNAVENI** **MURES**
 înregistrat la (Localitatea/Ambasada/Consulatul) (Judetul /Département/County)
 enregistré à / registered at (Localité/Ambassade/Consulat / Place/Embassy/Consulate)

Mențiuni
 Mentions/Mentions



Semnătura
 Signature/Signature

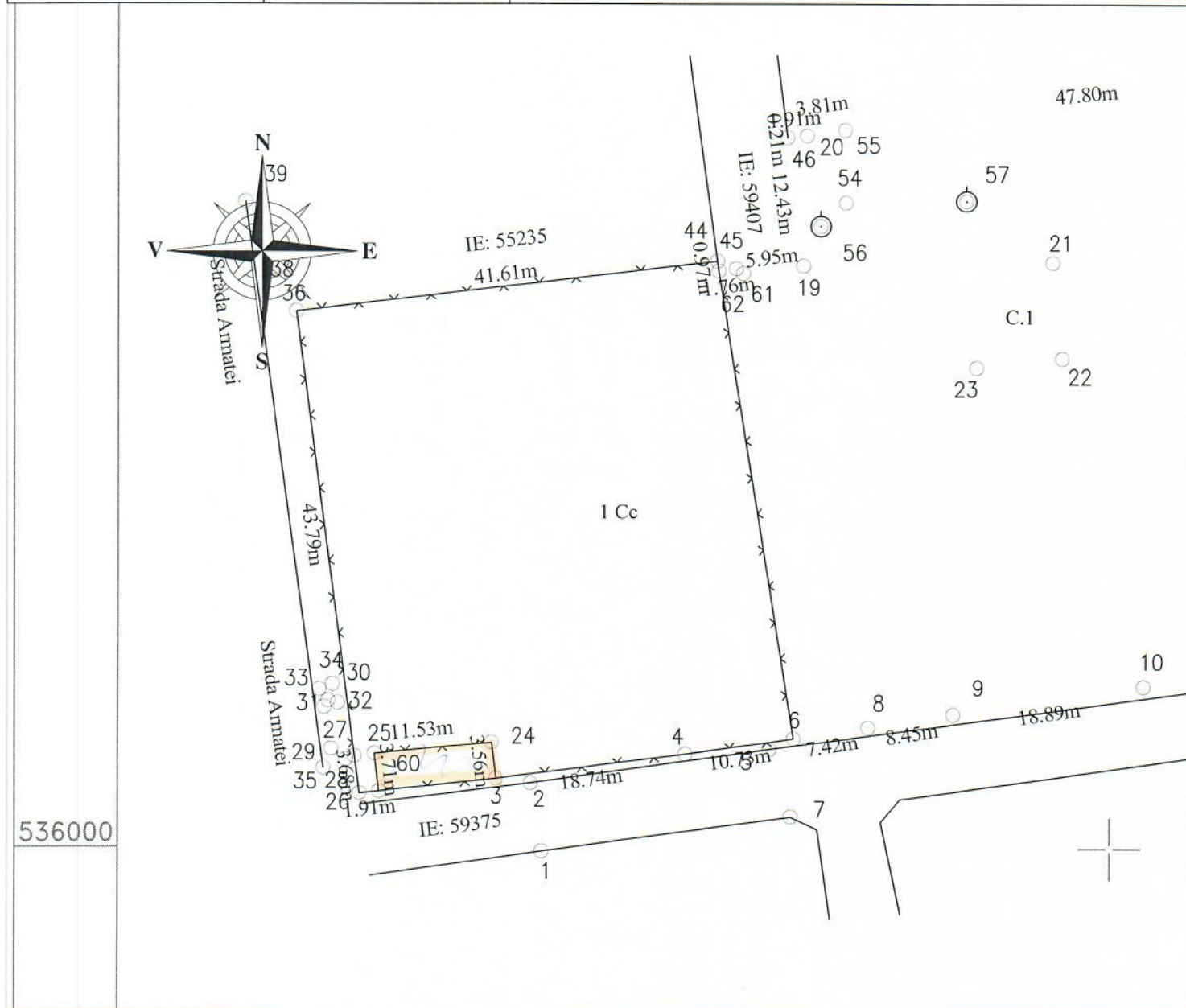


Eliberat de **PRIMĂRIA MUNICIPIULUI TARNAVENI** Data **2004 12 07**
 Délivrée par/Issued by Date/Date **A A A A L L Z Z**

PLAN DE AMPLASAMENT SI DELIMITARE A IMOBILULUI
SCARA 1: 1000

Intravilan

Nr. cadastral	Suprafata masurata a imobilului (mp.)	Adresa imobilului
		Municipiul Tarnaveni, Strada Armatei, Intravilan, Jud. Mures
Nr. Cartea Funciara	2722	Unitatea Administrativ Teritoriala (UAT)
		TARNAVENI



A. Date referitoare la teren

Nr. Parc.	Categorie de folosinta	Suprafata (mp.)	Mentuni
I	CC	2722	Ingradit - gard plasa de sarma pe stalpi de beton
Total	-	2722	-

B. Date referitoare la constructii

Cod	Destinatia	Suprafata construita la sol (mp)	Mentuni
Total		##	-

Suprafata totala masurata a imobilului = 2722 mp
Suprafata din act = 2828 mp

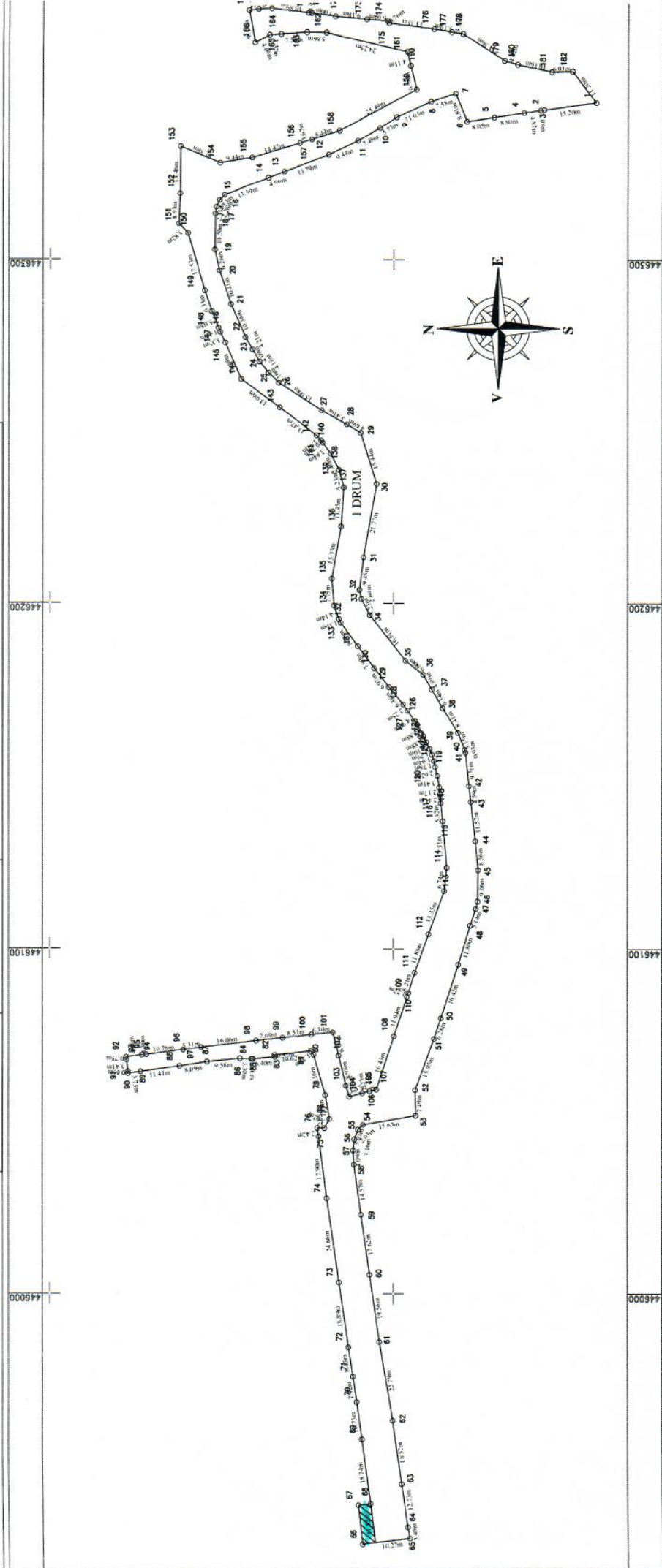


Executant Ing. Veres Adriana Janos Data 05.07.2024	Semnatura si Stampila	Inspector Confirm introducerea imobilului in baza de date integrata si atribuirea numarului cadastral Semnatura si Parafa Data:
Confirm executarea masuratorilor la teren, corectitudinea intocmirii documentatiei cadastrale si corespondenta acestia cu realitatea din teren		

PLAN DE AMPLASAMENT SI DELIMITARE A IMOBILULUI
SCARA 1: 1000

Intravilan

Nr. cadastral	Suprafata masurata a imobilului (mp.)	Adresa imobilului
59375	5908	Municipiul Tamavevi, Str. Zorilor, Jud. Mures
Nr. Cartea Funciara		Unitatea Administrativ-Teritoriala (UAT)
59375		TAMAVEVI



Nr. Parc.	Categorie de folosinta	Suprafata (mp.)	Mentiiuni
1	DRUM	5908	Ingradii - gard metalic, gard beton, gard plasa de sarma, gard lemni pe stapi de beton
Total		5908	
Cod	Destinatia	Suprafata construita la sol (mp)	Mentiiuni
C.1			
Total			

Suprafata totala masurata a imobilului = 5908 mp
Suprafata din aci = 5950 mp

Digitally signed by VERES
ATELJA-JANO
Ing. Veres Attila János
Data 11.09.2024
Date: 2024.09.11 14:02:22
Certificat de autentificare a semnăturii electronice si a conținutului electronic

A. Date referitoare la teren
Mentiiuni

B. Date referitoare la constructii
Mentiiuni

S. constructia desfasurata = mp; Regim de inaltime =; Edficata in anul

Suprafata totala masurata a imobilului = 5908 mp
Suprafata din aci = 5950 mp

Inspector
Confirma introducerea imobilului in baza de date integrata si atribuirea numarului cadastral
Semnatura si Parafa
Data:



R O M A N I A
JUDETUL MURES
MUNICIPIUL TARNAVENI

Astăzi, 12.09.2024, Primarul municipiului Târnăveni, anunță deschiderea procedurii de transparență decizională a procesului de elaborare a proiectului următorului act normativ: Proiect de hotărâre privind aprobarea rectificării geometriei imobilului stradă (strada Zorilor), înscris în CF nr. 59375 – Târnăveni, aparținând domeniului public, de la 5950 mp, la 5908 mp.

Rectificarea suprafeței este impusă de faptul că la momentul întabulării străzii Zorilor în domeniul public al municipiului Târnăveni, a fost cuprinsă în măsurători din eroare, o suprafață din terenul învecinat, care generează o suprapunere reală cu imobilul înscris în CF nr. 52802 Târnăveni, nr. top 1133/2/1/2/1 și totodată, având în vedere că strada Zorilor se regăsește în lista de investiții – MODERNIZARE STRĂZI ÎN MUNICIPIUL TÂRNĂVENI să fie evitate lucrări de investiții în afara geometriei imobilului aflat în domeniul public.

Documentația aferentă proiectului de act normativ include:

- proiectul de hotărâre
- referatul de aprobare privind necesitatea adoptării actului normativ propus nr.15892/09.09.2024;
- raportul compartimentului de resort nr. 15893/09.09.2024;

Documentația poate fi consultată: pe pagina de internet a Primăriei municipiului Târnăveni, <https://primariatarnaveni.ro/dezbateri-publice/> și la sediul Primăriei municipiului Târnăveni Piata Primăriei nr.7

Proiectul de act normativ se poate obține în copie, pe bază de cerere depusă la biroul de relații cu publicul al Primăriei municipiului Târnăveni.

Propuneri, sugestii, opinii cu valoare de recomandare privind proiectul de act normativ supus procedurii de transparență decizională se pot depune până la data de - prin:

- formularul online disponibil pe pagina de internet a instituției la linkul <https://online.primariatarnaveni.ro/epetitii/public/petitii/addpetitie>;

- mesaj în format electronic pe adresa de e-mail: office@primariatarnaveni.ro;
- prin poștă, pe adresa :Primăria municipiului Tarnaveni Piata Primăriei nr.7 Tarnaveni judetul Mures;

- la sediul instituției, la Registratură, la adresa Tarnaveni Piata Primăriei nr.7, între orele 09-15 .

Materialele transmise vor purta mențiunea "Propuneri privind aprobarea rectificării geometriei imobilului stradă (strada Zorilor), înscris în CF nr. 59375 – Târnăveni, aparținând domeniului public, de la 5950 mp, la 5908 mp”.

Propunerile, sugestiile, opiniile cu valoare de recomandare vor fi publicate pe pagina de internet a instituției, la linkul <https://primariatarnaveni.ro/dezbateri-publice/>.

Nepreluarea recomandărilor formulate și înaintate în scris va fi justificată în scris.

Pentru cei interesați există și posibilitatea organizării unei întâlniri în care să se dezbată public proiectul de act normativ, în cazul în care acest lucru este cerut în scris de către o asociație legal constituită sau de către o altă autoritate sau instituție publică până la data de -.

Pentru informații suplimentare, vă stăm la dispoziție la următoarele date de contact: telefon: 0265443400, e-mail transparenta@primariatarnaveni.ro, persoană de contact: Dna Cimpoa Virginia Maria.

Primarul municipiului Târnăveni

Megheșan Nicolae Sorin

